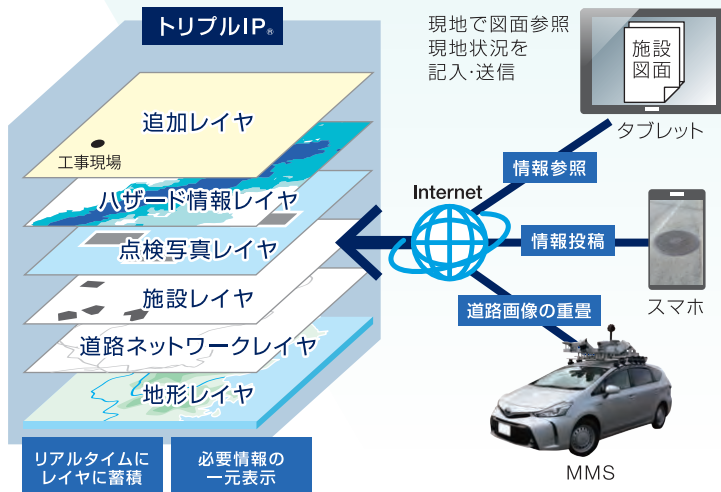


トリプルIP®

Infrastructure IT Innovation Platform

膨大なデータを一元管理して 設備マネジメントを行う 地理情報プラットフォーム

地図情報上に、設備管理情報や官公庁・自治体、他企業等から公開されている各種情報をマッシュアップすることで、効率的に設備の維持管理を行えます。



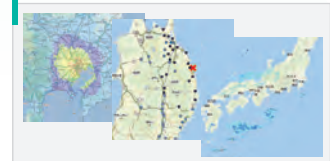
》空間マネジメントの トータルプラットフォーム

便利な検索・集計機能



属性による検索、空間検索、行政区検索等、様々な条件での検索、集計を実現

共有データの充実



公開されているハザード情報等を重ねて表示可能

MMS

Mobile Mapping System

高速に情報収集するセンシングソリューション

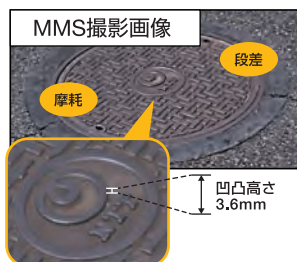
車両に各種の計測機器を組み合わせて搭載し、移動しながら地形・地物等の計測を行い3次元データ(レーザ点群含む)を作成できます。

車両走行による安全・確実なデータ取得でメジャー計測を不要に



- 設定距離毎に自動撮影
- 走行中は座標を常時取得
- 画面上の2点をクリックし、距離を計測

》鉄蓋摩耗・段差計測



- 画像をクリックし、摩耗・段差を計測
- AI画像診断による計測も可能

